

# KRAJSKÝ ÚŘAD

JIHOČESKÝ KRAJ

Odbor životního prostředí, zemědělství a lesnictví

Oddělení ekologie krajiny a NATURA 2000

U Zimního stadionu 1952/2

370 76 České Budějovice



KUCBX00XFQ0W

Naše č. j.: KUJCK 119829/2020  
Sp. zn.: OZZL 119819/2020/veha SO

Vyřizuje: Ing. Veronika Hadačová  
Telefon: 386 720 708  
E-mail: hadacova@kraj-jihocesky.cz

Datum: 24. 9. 2020

## Oznámení návrhu na vyhlášení přírodní památky Smyslov a oznámení o možnosti seznámit se s návrhem plánu péče

### Část I.

#### Oznámení návrhu na vyhlášení přírodní památky Smyslov

Krajský úřad – Jihočeský kraj, odbor životního prostředí, zemědělství a lesnictví (dále jen krajský úřad), jako příslušný správní orgán podle § 67 odst. 1 písm. g) zákona č. 129/2000 Sb., o krajích (krajské zřízení), ve znění pozdějších předpisů, a dále dle § 77a odst. 4 písm. g), zákona č. 114/1992 Sb., o ochraně přírody a krajiny ve znění pozdějších předpisů (dále jen zákon), oznamuje návrh na nové vyhlášení zvláště chráněného území vyhotovený podle ust. § 40 odst. 1 zákona.

Území nově navrhované ke zvláštní územní ochraně ponese název „**Smyslov**“ a bude vyhlášeno v kategorii přírodní památky (dále jen PP) ve smyslu ust. § 36 zákona.

Souhrnná charakteristika předmětů ochrany:

Hlavním předmětem ochrany je zachovaná škála lučních společenstev charakteristických pro extenzivní harmonickou kulturní krajinu Blatenska, resp. celé geologické oblasti středočeského plutonu. Na relativně malé a minimálně členité ploše zájmového území je zachován pestrý mozaikovitý přechod biotopů od nejvlhčích poloh, ploché podmáčené sníženiny s ostrůvky slatinných ostřicových společenstev, přes biotopy mokřích a střídavě vlhkých luk k vegetaci acidofilních trávníků balvanitých pastvin (tzv. draha) s charakteristicky vystupujícími oblými granodioritovými bloky, se škálou od vlhčích k mezofilním až vysychavým trávníkům mělkých půd s poloteplomilnými prvky a zbytky slunných bylinných lemů. Celá škála lučních biotopů má acidofilní charakter daný chudým geologickým substrátem. Dalším předmětem ochrany je komplex sukcesně otevřených mokřadních biotopů kolem soustavy uměle vyhloubených mělkých tůní mezi pozemky vlhkých polokulturních luk v ploché sníženině podél Páleneckého potoka v různém stupni vývoje daném delší či kratší dobou od vyhloubení mokřadu i kolísáním jeho hladiny. Předmětem ochrany jsou celé biocenózy, tedy včetně vázaných společenstev ptáků, obojživelníků, bezobratlých ad. Přírozně zachovaná společenstva jsou hlavním předmětem ochrany nejen z titulu ohrožení dané fytoocenózy, ale i jako biotop chráněných druhů rostlin a živočichů.

Základní ochranné podmínky jsou pro všechny přírodní památky dány ust. § 36 zákona, zajištění ochranných pásem je dáno ust. § 37 zákona.

V souladu s ust. § 36 odst. 1 a § 44 odst. 3 zákona se navrhuje, aby na území navržené PP bylo možno jen se souhlasem orgánu ochrany přírody provádět jen tyto činnosti a zásahy:

- a) umisťovat, povolovat nebo provádět stavby, měnit způsob využití pozemků, provádět terénní úpravy, měnit vodní režim pozemků nebo nakládat s vodami,
- b) zřizovat skládky jakýchkoli materiálů,
- c) hnojit pozemky anebo používat chemické prostředky,
- d) vysazovat nebo vysévat rostliny anebo vypouštět živočichy,
- e) zasahovat do litorálních porostů,
- f) zřizovat příkrmovací zařízení nebo slániska, přikrmovat zvěř mimo příkrmovací zařízení.

Výše uvedené souhlasy se nevyžadují, pokud tyto činnosti vykonává přímo příslušný orgán ochrany přírody, nebo jsou příslušným orgánem ochrany přírody požadovány v rámci realizace schváleného plánu péče nebo v rámci opatření ke zlepšení stavu prostředí přírodní památky a jejího ochranného pásma.

Navrhovaná PP se nachází na území Jihočeského kraje, v působnosti obce s rozšířenou působností Blatná. Je vymezena ve správním území obce Kadov, v katastrálním území Pole. Předpokládaná výměra PP je **12,07 ha**. Součástí návrhu je vyhlášení zvláště definovaného ochranného pásma o výměře **5,01 ha**.

**S podrobně zpracovaným návrhem na vyhlášení Přírodní památky Smyslov** (dále jen návrh na vyhlášení) podle ust. § 40 odst. 1 zákona, včetně zakresu hranice přírodní památky a ochranného pásma v katastrální mapě, je možné se seznámit a nahlédnout do něj na Krajském úřadu – Jihočeský kraj, odbor životního prostředí, zemědělství a lesnictví - oddělení ekologie krajiny a NATURA 2000 (ul. Boženy Němcové 49/3, České Budějovice) v pondělí a ve středu od 8:00 do 16:30 hod (po předchozí domluvě informace poskytne Ing. Veronika Hadačová, kancelář číslo 315, telefon 386 720 708, e-mail: [hadacova@kraj-jihocesky.cz](mailto:hadacova@kraj-jihocesky.cz)) nebo na internetových stránkách Krajského úřadu – Jihočeský kraj ([www.kraj-jihocesky.cz](http://www.kraj-jihocesky.cz)) v kapitole „Krajský úřad - Odbor životního prostředí, zemědělství a lesnictví – Ochrana přírody a krajiny – Oddělení – Příroda, krajina, druhová ochrana – Zvláště chráněná území“ (<https://zp.kraj-jihocesky.cz/zvlaste-chranena-uzemi.html>), současně na portálu veřejné správy a na Obecním úřadě Kadov.

Podle § 40 odst. 4 zákona mají dotčené obce, kraje a vlastníci nemovitostí dotčených navrhovanou ochranou, právo uplatnit k návrhu vyhlásit část přírody za zvláště chráněné území námítky, a to ve lhůtě 90 dnů od jeho zveřejnění na Portálu veřejné správy nebo od doručení oznámení o návrhu. Námítky se uplatňují písemně u Krajského úřadu – Jihočeský kraj, OZZL, U Zimního stadionu 1952/2, 370 76 České Budějovice. K námítkám uplatněným po uplynutí uvedené lhůty nebude přihlédnuto. Pokud námítky nebudou uplatněny, má se za to, že dotčený subjekt s předloženým návrhem souhlasí. Vlastník je oprávněn uplatnit námítky jen proti takovému navrženému způsobu nebo rozsahu ochrany, jímž by byl dotčen ve výkonu svých práv nebo povinností. Krajský úřad rozhodne o došlých námítkách do 60 dnů od uplynutí lhůty pro uplatnění námitek. O jednotlivých námítkách se rozhodne zpravidla ve společném řízení. Krajský úřad uvede návrh do souladu s námítkami, kterým bylo vyhověno.

V souladu s ustanovením § 40 odst. 2 zákona tuto skutečnost oznamujeme známým vlastníkům nemovitostí dotčených navrhovanou ochrannou. V případě, že záznam v katastru nemovitostí již neodpovídá skutečnosti, sdělte nám laskavě obratem jméno a adresu současného vlastníka.

**Část II.****Oznámení o možnosti seznámit se s návrhem plánu péče o PP Smyslov**

Krajský úřad – Jihočeský kraj, odbor životního prostředí, zemědělství a lesnictví (dále jen krajský úřad), jako příslušný správní orgán podle § 67 odst. 1 písm. g) zákona č. 129/2000 Sb., o krajích (krajské zřízení), ve znění pozdějších předpisů, a dále dle § 77a odst. 4 písm. g), zákona dále oznamuje v souladu s ust. § 38 zákona, že byl zpracován návrh plánu péče o navrhovanou přírodní památku Smyslov na období 2020–2029.

**Podle ustanovení § 38 odst. 1 zákona** je plán péče o zvláště chráněné území a jeho ochranné pásmo (dále jen „plán péče“) odborný a koncepční dokument ochrany přírody, který na základě údajů o dosavadním vývoji a současném stavu předmětu ochrany ve zvláště chráněném území navrhuje opatření na zachování nebo zlepšení stavu předmětu ochrany ve zvláště chráněném území a na zabezpečení zvláště chráněného území před nepříznivými vlivy okolí v jeho ochranném pásmu. Plán péče slouží jako podklad pro jiné druhy plánovacích dokumentů a pro rozhodování orgánů ochrany přírody. **Pro fyzické ani právnické osoby není závazný.**

**S návrhem plánu péče o navrhovanou přírodní památku Smyslov** je možné se seznámit a nahlédnout do něj na Krajském úřadu – Jihočeský kraj, odbor životního prostředí, zemědělství a lesnictví - oddělení ekologie krajiny a NATURA 2000 (ul. Boženy Němcové 49/3, České Budějovice) v pondělí a středu od 8:00 do 16:30 hod (po předchozí domluvě informace poskytne Ing. Veronika Hadačová, kancelář číslo 315, telefon 386 720 708, e-mail: [hadacova@kraj-jihocesky.cz](mailto:hadacova@kraj-jihocesky.cz)) nebo na internetových stránkách Krajského úřadu – Jihočeský kraj ([www.kraj-jihocesky.cz](http://www.kraj-jihocesky.cz)) v kapitole „Krajský úřad - Odbor životního prostředí, zemědělství a lesnictví – Ochrana přírody a krajiny – Oddělení – Příroda, krajina, druhová ochrana – Zvláště chráněná území“ (<https://zp.kraj-jihocesky.cz/zvlaste-chranena-uzemi.html>), současně na portálu veřejné správy a na Obecním úřadě Kadov.

Podle § 40 odst. 2 a 4 zákona o ochraně přírody, mohou dotčené obce a kraje uplatnit písemné připomínky k předloženému návrhu ve lhůtě 90 dnů od obdržení návrhu. Vlastníci nemovitostí dotčených navrhovanou změnou tak mohou učinit ve lhůtě 90 dnů od doručení písemného oznámení o předložení návrhu k projednání. Připomínky se uplatňují písemně u Krajského úřadu – Jihočeský kraj, OZZL, U Zimního stadionu 1952/2, 370 76 České Budějovice.

**Dotčené obce žádáme v souladu s ustanovením § 38 odst. 3 zákona o zveřejnění tohoto oznámení (bez příloh) na úřední desce do 5 dnů od jeho obdržení po dobu 15 dnů a vyznačení data vyvěšení a sejmutí z úřední desky.**



Toto potvrzené oznámení zašlete zpět na adresu Krajského úřadu – Jihočeský kraj, OZZL, U Zimního stadionu 1952/2, 370 76 České Budějovice.

Ing. Zdeněk Klimeš  
vedoucí odboru

**Přílohy**


- Orientační mapa se zákresem navrhované PP Smyslov a jejího ochranného pásma  
Příloha č. 1 – Orientační mapa se zákresem navrhované PP Smyslov a jejího ochranného pásma



 ochranné pásmo  
 přírodní památka



0 70 140 m



Zdroje dat:  
 Ortofoto ČR 2017, © ČÚZK  
 Katastr nemovitostí ČR, data k 1.1.2020, © ČÚZK  
 Vyhotoval:  
 Odbor životního prostředí, zemědělství a lesnictví

### Záznam o zveřejnění

***Vyvěšeno dne:***

***Sejmuto dne:***

Úřad vyvěšující písemnost na úřední desku tímto potvrzuje, že písemnost byla současně zveřejněna i způsobem umožňujícím dálkový přístup podle ustanovení § 25 odst. 2 správního řádu.

.....  
Podpis a razítko oprávněné osoby  
potvrzující vyvěšení a zveřejnění

.....  
Podpis a razítko oprávněné osoby  
potvrzující sejmnutí