

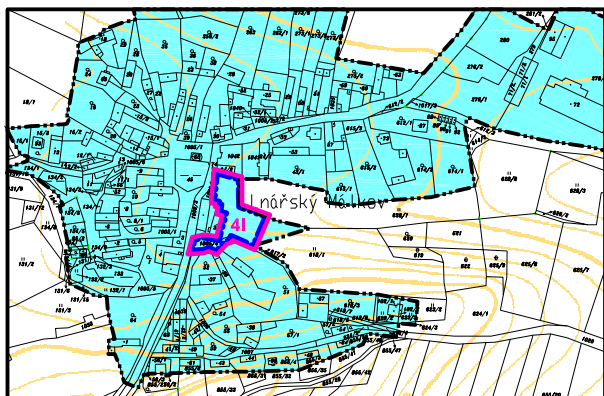



ZMĚNA Č. 4 ÚZEMNÍHO PLÁNU OBCE KADOV

VÝKRES ZÁKLADNÍHO ČLENĚNÍ ÚZEMÍ - PLOCHA 4I (k.ú. Lnářský Málkov)

Legenda:

Stav	Návrh	
		HRANICE ÚZEMÍ ŘEŠENÉHO ZMĚNOU č. 4 ÚP
		HRANICE ZASTAVĚNÉHO ÚZEMÍ
		HRANICE PLOCH PŘESTAVBY



ZÁZNAM O ÚČINNOSTI		Razítka		
Správní orgán, který vydal Změnu č. 4 ÚP Kadov	ZASTUPITELSTVO OBCE KADOV			
Číslo usnesení:				
Datum vydání:				
Datum nabytí účinnosti změny:				
Jméno a příjmení, funkce a podpis oprávněné úřední osoby pořizovatele, otisk úředního razítka	Ing. Hana Roudnická Městský úřad Blatná, odbor výstavby a územního plánování			
Zakázka	ZMĚNA Č. 4 ÚZEMNÍHO PLÁNU OBCE KADOV upravený návrh pro veřejné projednání	Razítko zpracovatele		
Stupeň				
Výkres	VÝKRES ZÁKLADNÍHO ČLENĚNÍ ÚZEMÍ 4I			
Měřítko	1 : 5 000			
Datum vyhotovení	duben 2013			
 architektonický atelier STĚPÁN Žižkova tř. č. 12 371 22 Č. Budějovice	Hlavní projektant	Ing. arch. Václav Štěpán	Podpis	
	Zodpovědný projektant	Ing. Helena Stejskalová Čejková		
	Kreslil	Ing. Helena Stejskalová Čejková	Číslo výkresu	Číslo paré
	IČO/ DIČ	10276661/ CZ.430908117	1.5	
	Telefon	387718439, 387718450		