









Legenda

-  Hranice řešeného území změny č. 1
-  Hranice katastrů
-  Plochy s podmínkou pořízení územní studie
-  Plochy s podmínkou vypracování PD architektem
-  Hranice zastavěného území obce k 31. 7. 2016
-  Hranice zastavitelných ploch
-  Hranice ploch přestavby

Vymezení zastavěného území, zastavitelných ploch, ploch přestaveb nebo ploch změn v krajinně změna č. 1 nenavrhuje. Mění jen podmínku etapizace pro plochu SO.23.

<p>VYPRACOVAL ATELIÉR BOČEK, s.r.o. sídlu firmy: Na Rozmezí 209, Písek kancelář: Tylova 70, 397 01 Písek tel. 777 823 409, e-mail: radek.bocek@email.cz www.atelierbocek.cz</p>	<p>KRESLIL Ing. arch. Radek Boček</p>	<p>ZODPOVĚDNÝ PROJEKTANT Ing. arch. Radek Boček</p>		
<p>ÚSES Ing. arch. Martin Jirovský, Ph.D.</p>	<p>POSOZENÍ VLNIVÝ KONCEPCE NA ŽP Nebylo požadováno</p>	<p>VYHODNOCENÍ ZPF A PUPFL Bez záborů ZPF i PUPFL</p>		
<p>POŘIZOVATEL: Obecní úřad Kadov, Kadov 65, 387 33 Kadov, zastoupený starostkou obce Vladimírou Tomanovou</p>			<p>ČÍSLO ZAKÁZKY: 10-2019</p>	
<p style="text-align: center;">ZMĚNA Č. 1 ÚZEMNÍHO PLÁNU KADOV</p> <p style="text-align: center;">01_VÝKRES ZÁKLADNÍHO ČLENĚNÍ ÚZEMÍ</p>			<p>STUPEŇ: NÁVRH §55B</p>	
			<p>MĚŘÍTKO 1 : 5000</p>	<p>DATUM 29.3.2019</p>
			<p>ČÍSLO VÝKRESU</p>	<p>ČÍSLO PARÉ</p>