




Legenda
 Hranice řešeného území změny č. 5 ÚP Kadov
 Hranice zastavěné území - aktualizace k 1. 4. 2014, mimo, po hranici, řešeného území v lokalitě "A"

VYPRACOVAL Ateliér BOČEK Na Rozmezí 209, Písek tel. 777 823 409, e-mail: radek.bocek@email.cz	VEDOUČÍ PROJEKTANT Ing. arch. Radek Boček	ZODPOVĚDNÝ PROJEKTANT Ing. arch. Radek Boček		
DOPRAVNÍ ŘEŠENÍ	ELEKRO, PLYN, ZÁSOBOVÁNÍ TEPLEM	VODOHOSPODÁŘSKÉ ŘEŠENÍ		
ÚSES	KONCEPCE KRAJINY A OCHRANA PŘÍRODY	VYHODNOCENÍ ZPF A PUPFL Ing. arch. Radek Boček		
POŘIZOVATEL: OBCENÍ ÚŘAD VÁCLAVICE			ČÍSLO ZAKÁZKY: 01-2014, 02-2014	
<p style="text-align: center;">ZMĚNA Č. 5 ÚP KADOV VÝKRES ZÁKLADNÍHO VYUŽITÍ ÚZEMÍ Lokalita A: zřízení a obnova rybníka Čad</p>			STUPĚŇ: NÁVRH	
			MĚRÍTKO 1 : 2 000	DATUM 10. 4. 2014
			ČÍSLO VÝKRESU 1A	ČÍSLO PARÉ