












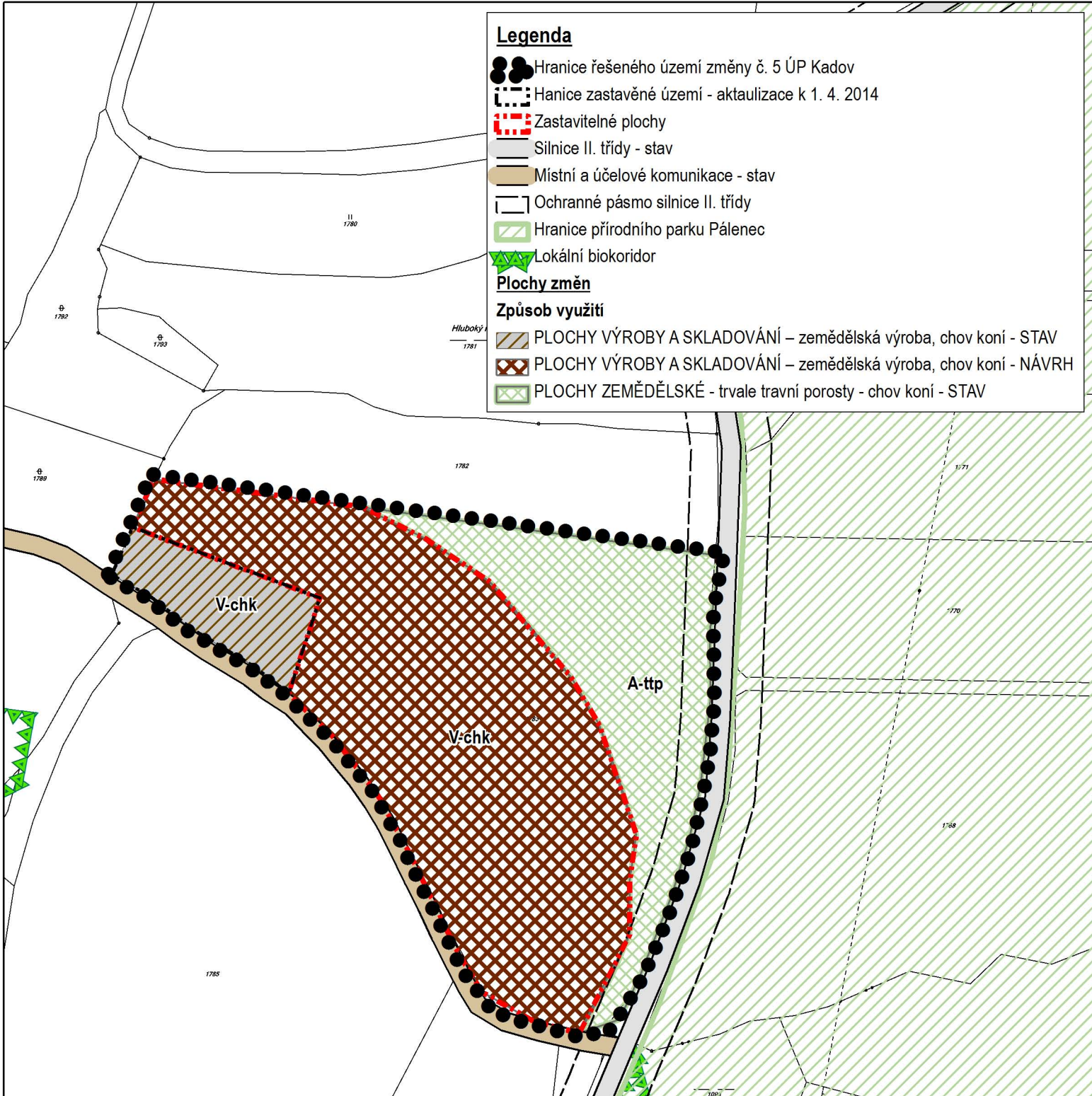
### Legenda


-  Hranice řešeného území změny č. 5 ÚP Kadov
-  Hranice zastavěné území - aktualizace k 1. 4. 2014
-  Zastavitelné plochy
-  Silnice II. třídy - stav
-  Místní a účelové komunikace - stav
-  Ochranné pásmo silnice II. třídy
-  Hranice přírodního parku Pálenec
-  Lokální biokoridor

### Plochy změn

#### Způsob využití

-  PLOCHY VÝROBY A SKLADOVÁNÍ – zemědělská výroba, chov koní - STAV
-  PLOCHY VÝROBY A SKLADOVÁNÍ – zemědělská výroba, chov koní - NÁVRH
-  PLOCHY ZEMĚDĚLSKÉ - trvale travní porosty - chov koní - STAV



VYPRACOVAL <b>Ateliér BOČEK</b> Na Rozmezi 209, Písek tel. 777 823 409, e-mail: radek.bocek@email.cz	VEDOUČÍ PROJEKTANT Ing. arch. Radek Boček	ZODPOVĚDNÝ PROJEKTANT Ing. arch. Radek Boček		
DOPRAVNÍ ŘEŠENÍ	ELEKTRO, PLYN, ZÁSOBOVÁNÍ TEPLEM	VODOHOSPODÁŘSKÉ ŘEŠENÍ		
ÚSES	KONCEPCE KRAJINY A OCHRANA PŘÍRODY	VYHODNOCENÍ ZPF A PUPFL Ing. arch. Radek Boček		
POŘIZOVATEL: OBECNÍ ÚŘAD VÁCLAVICE			ČÍSLO ZAKÁZKY: 01-2014, 02-2014	
<b>ZMĚNA Č. 5 ÚP KADOV</b> <b>KOORDINAČNÍ VÝKRES</b> Lokalita B: zařízení pro chov koní, p. Stejskal			STUPĚŇ: NÁVRH	
			MĚŘÍTKO 1 : 2 000	DATUM 17. 5. 2014
			ČÍSLO VÝKRESU <b>3B</b>	ČÍSLO PARÉ